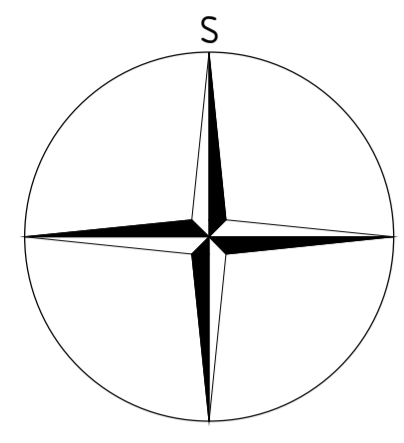
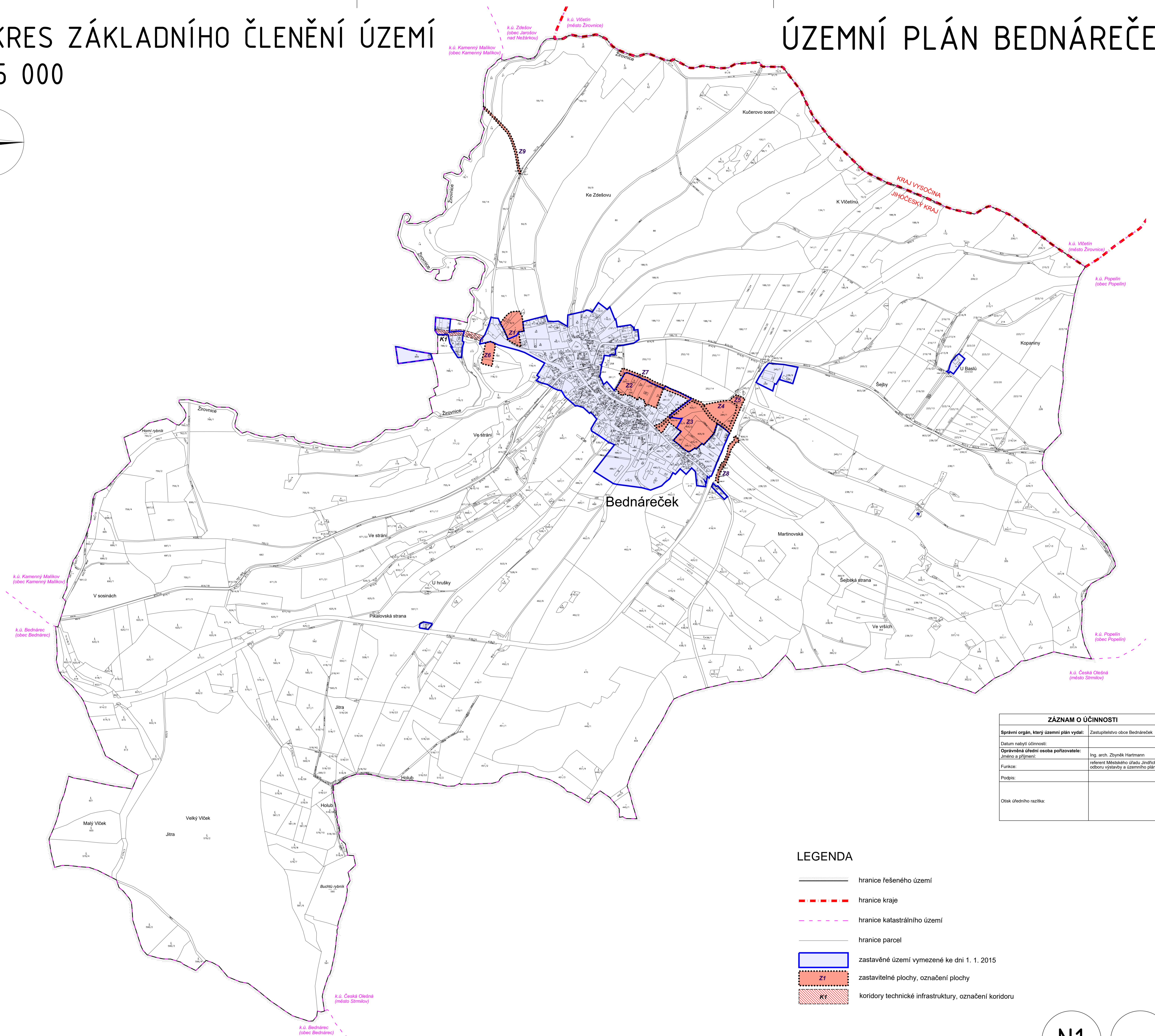


# VÝKRES ZÁKLADNÍHO ČLENĚNÍ ÚZEMÍ

1 : 5 000



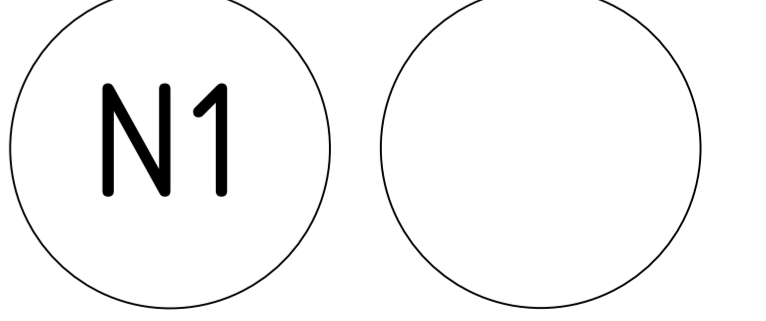
# ÚZEMNÍ PLÁN BEDNÁŘEČEK



ZÁZNAM O ÚČINNOSTI	
Správní orgán, který územní plán vydal:	Zastupitelstvo obce Bednářeček
Datum nabytí účinnosti:	
Oprávněná úřední osoba pořizovatele: Jméno a příjmení:	Ing. arch. Zbyněk Hartmann
Funkce:	referent Městského úřadu Jindřichův Hradec, odbor výstavby a územního plánování
Podpis:	
Otisk úředního razítka:	

## LEGENDA

- hranice řešeného území
- - - - - hranice kraje
- - - - - hranice katastrálního území
- hranice parcel
- zastavěné území vymezené ke dni 1. 1. 2015
- Z1 zastavitelné plochy, označení plochy
- K1 koridory technické infrastruktury, označení koridoru



PARÉ	ÚZEMNÍ PLÁN BEDNÁŘEČEK
	<b>VÝKRES ZÁKLADNÍHO ČLENĚNÍ ÚZEMÍ</b>
Pořizovatel:	MÚJ Jindřichův Hradec, odbor výstavby a úz. plánování
Schvalující orgán:	Zastupitelstvo obce Bednářeček
Zpracovatel:	Design M.A.A.T., s. r. o.
Zodpov. projektant:	Ing. arch. Martin Jirovský, Ph. D., ČKA 03 311
Datum: září 2016	Fáze: Čistopis
	M 1 : 5 000