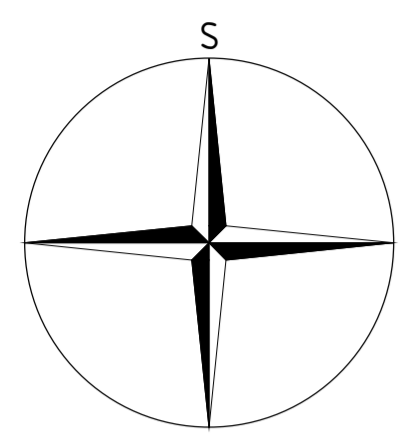
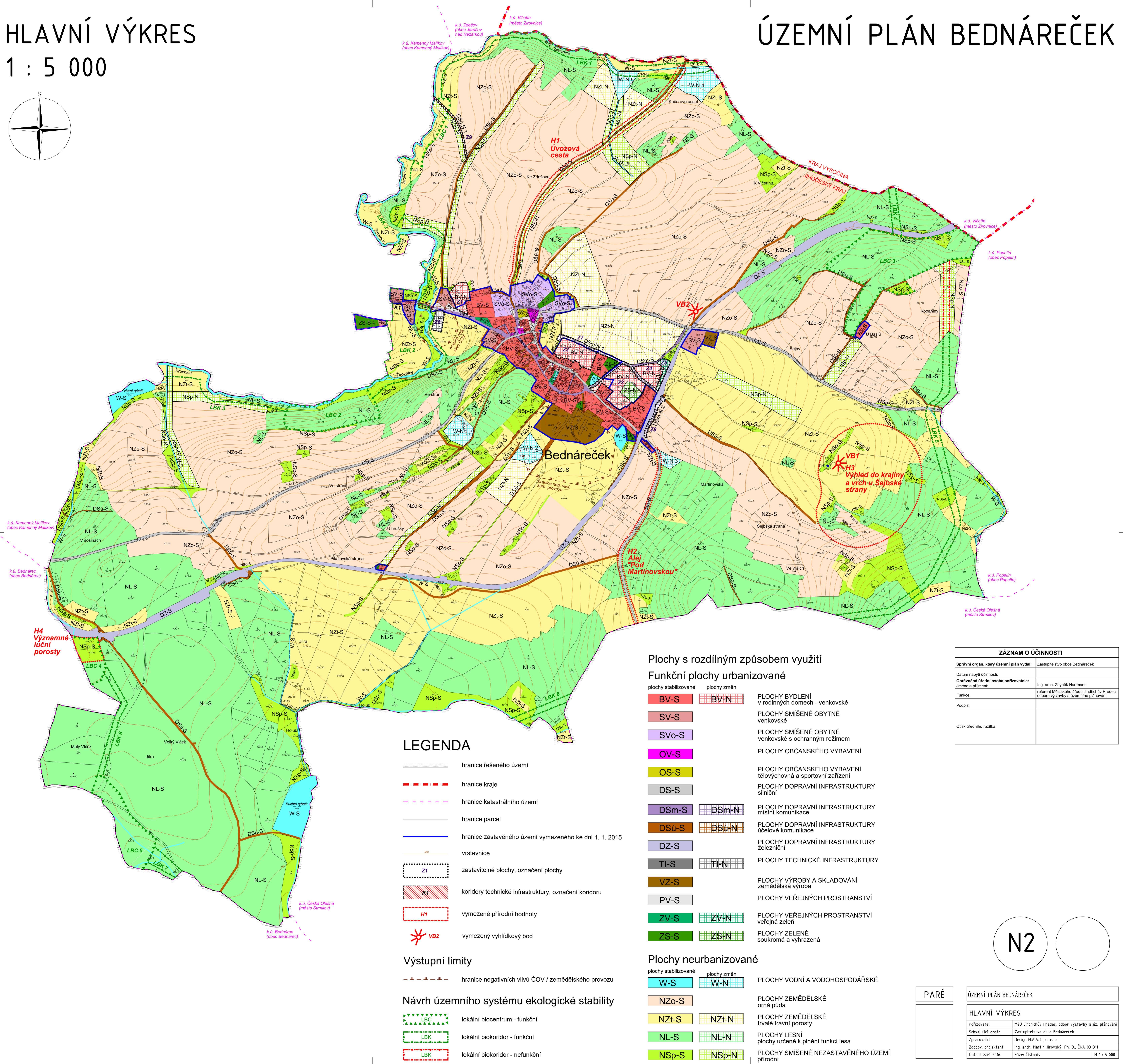


HLAVNÍ VÝKRES

1 : 5 000



ÚZEMNÍ PLÁN BEDNÁŘEČEK



LEGENDA

- hranice řešeného území
- hranice kraje
- hranice katastrálního území
- hranice parcel
- hranice zastavěného území vymezeného ke dni 1. 1. 2015
- vrstevnice
- zastavitelné plochy, označení plochy
- koridory technické infrastruktury, označení koridoru
- vymezené přírodní hodnoty
- vymezený vyhlídkový bod

Výstupní limity

- hranice negativních vlivů ČOV / zemědělského provozu

Návrh územního systému ekologické stability

- lokální biocentrum - funkční
- lokální biokoridor - funkční
- lokální biokoridor - nefunkční

Plochy s rozdílným způsobem využití

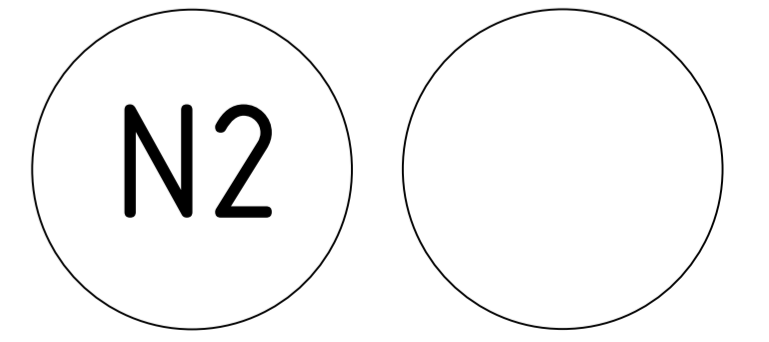
Funkční plochy urbanizované

- plochy stabilizované plochy změn
- PLOCHY BYDLENÍ v rodinných domech - venkovské
- PLOCHY SMÍŠENÉ OBYTNÉ venkovské
- PLOCHY SMÍŠENÉ OBYTNÉ venkovské s ochranným režimem
- PLOCHY OBČANSKÉHO VYBAVENÍ
- PLOCHY OBČANSKÉHO VYBAVENÍ tělovýchovná a sportovní zařízení
- PLOCHY DOPRAVNÍ INFRASTRUKTURY silniční
- PLOCHY DOPRAVNÍ INFRASTRUKTURY místní komunikace
- PLOCHY DOPRAVNÍ INFRASTRUKTURY účelové komunikace
- PLOCHY DOPRAVNÍ INFRASTRUKTURY železniční
- PLOCHY TECHNICKÉ INFRASTRUKTURY
- PLOCHY VÝROBY A SKLADOVÁNÍ zemědělská výroba
- PLOCHY VEŘEJNÝCH PROSTRANSTVÍ
- PLOCHY VEŘEJNÝCH PROSTRANSTVÍ veřejná zelen
- PLOCHY ZELENÉ soukromá a vyhrazená

Plochy neurbanizované

- plochy stabilizované plochy změn
- PLOCHY VODNÍ A VODOHOSPODÁŘSKÉ
- PLOCHY ZEMĚDĚLSKÉ orná půda
- PLOCHY ZEMĚDĚLSKÉ trvalé travní porosty
- PLOCHY LESNÍ plochy určené k plnění funkcí lesa
- PLOCHY SMÍŠENÉ NEZASTAVĚNÉHO ÚZEMÍ přírodní

ZÁZNAM O ÚČINNOSTI	
Správní orgán, který územní plán vydal:	Zastupitelstvo obce Bednářeček
Datum nabytí účinnosti:	
Oprávněná úřední osoba pořizovatele: Jméno a příjmení:	Ing. arch. Zbyněk Hartmann
Funkce:	referent Městského úřadu Jindřichův Hradec, odboru výstavby a územního plánování
Podpis:	
Otisk úředního razítka:	



PARÉ	
ÚZEMNÍ PLÁN BEDNÁŘEČEK	
HLAVNÍ VÝKRES	
Pořizovatel:	MÚJ Jindřichův Hradec, odbor výstavby a úz. plánování
Schvalující orgán:	Zastupitelstvo obce Bednářeček
Zpracovatel:	Design M.A.A.T., s. r. o.
Zodpov. projektant:	Ing. arch. Martin Jirovský, Ph. D., ČKA 03 311
Datum: září 2016	Fáze: Čistopis
	M 1 : 5 000